

CONSILIUL LOCAL AL SECTORULUI 1

PROIECT

HOTĂRÂRE

*privind aprobarea Plan Urbanistic de Detaliu (PUD)*

**STR. MĂGURA SLĂTIOAREI NR.4 - SECTOR 1 AL MUNICIPIULUI BUCUREȘTI**

**Având în vedere:**

- Expunerea de motive a Primarului sectorului 1;
- Raportul de specialitate nr. E.1951/18.02.2019 al Arhitectului Șef al Sectorului 1;
- Raportul Comisiei de administrare a domeniului public, de organizare și dezvoltare urbanistică, realizarea lucrărilor publice, protecția mediului înconjurător a Consiliului Local al sectorului 1;

Ținând cont de Raportul informării și consultării publicului, redactat în conformitate cu prevederile Ordinului nr. 2701/2010 emis de Ministerul Dezvoltării Regionale și Turismului, pentru aprobarea Metodologiei de informare și consultare a publicului cu privire la elaborarea sau revizuirea planurilor de amenajare a teritoriului și de urbanism și prevederile Hotărârii Consiliului Local al Sectorului 1 al Municipiului București nr. 259/21.12.2016 prin care s-a aprobat Regulamentul local de implicare a publicului în elaborarea sau revizuirea planurilor de urbanism și de amenajarea teritoriului ce intră în competența de aprobare a Consiliului Local al Sectorului 1 al Municipiului București;

**Văzând documentele emise:**

- Avizul Arhitectului Șef nr. 12/14.02.2019 emis de Primăria Sectorului 1 București;
- Parcarea se rezolvă în incintă proprie, conform Aviz Comisia Tehnică de Circulație PMB nr. 23625/11.01.2019.
- Construcția propusă se va racorda la rețelele tehnico edilitare conform studiu de rețele însușit de ing. Alina Maria Anca V.U.I. Mareș.
- Documentația este însoțită de ilustrare volumetrică însușită de arh. Laur Lupescu Soare și studiu de însorire însușit de arh. Simona Elena Văleanu.

**Ținând seama de prevederile:**

- Legii nr. 50/1991 privind autorizarea executării lucrărilor de construcții, cu modificările și completările ulterioare;
- Legii nr. 350 /2001 privind amenajarea teritoriului și urbanismul, cu modificările și completările ulterioare;
- Hotărârii Guvernului nr. 525/1996 pentru aprobarea Regulamentului General de Urbanism, modificată și completată;
- P.U.G. – Municipiul București aprobat cu H.C.G.M.B. nr. 269/21.12.2000 și prelungit cu H.C.G.M.B. nr. 324/2010, H.C.G.M.B. nr. 241/2011, H.C.G.M.B. nr. 232/2012 și H.C.G.M.B. nr. 224/15.12.2015.
- Hotărârii Consiliului Local al Sectorului 1 nr.259/21.12.2016 pentru aprobarea Regulamentului local de implicare a publicului în elaborarea sau revizuirea planurilor de urbanism și de amenajare a teritoriului;

În temeiul prevederilor art. 45 alin. (2) lit. e), art. 81 alin. (2) lit. i) și art.115 alin.(1) lit.b) din Legea administrației publice locale nr. 215/2001, republicată, cu modificările și completările ulterioare,

## CONSILIUL LOCAL AL SECTORULUI 1

### HOTĂRĂȘTE:

**Art.1.-** Se aprobă documentația de urbanism “P.U.D. – STR. MĂGURA SLĂTIOAREI NR. 4 - SECTOR 1, BUCUREȘTI”, în conformitate cu Avizul Arhitectului Șef nr. 17/14.02.2019....., prezentat în anexa nr. 1 și cu Planșa de Reglementări vizată, prezentată în anexa nr. 2.

**Art.2.-** Prezenta documentație de urbanism are caracter de reglementare specifică și nu dă dreptul la construire până la obținerea autorizației de construire.

**Art.3.-** Planul Urbanistic de Detaliu detaliază prevederile documentațiilor de rang superior și este valabil până la aprobarea unor alte reglementări urbanistice modificatoare.

**Art.4.-**Anexele nr. 1 și nr. 2 fac parte integrantă din prezenta hotărâre.

**Art.5.-** (1) Primarul Sectorului 1 și Arhitectul Șef al Sectorului 1 vor duce la îndeplinire prevederile prezentei hotărâri.

(2) Serviciul Secretariat General, Audiențe va asigura comunicarea prezentei, entităților menționate la alin. (1), precum și Instituției Prefectului Municipiului București

Această hotărâre a fost adoptată azi, ...../.....2018, în ședința .....a Consiliului Local al Sectorului 1, convocată în temeiul art. 39 alin. (...) din Legea administrației publice locale nr. 215/2015, republicată, cu modificările și completările ulterioare.

**PREȘEDINTE DE ȘEDINȚĂ,**

**CONTRASEMNEAZĂ,**

**SECRETAR**

**Daniela Nicoleta Cefalan**

**Nr.:**

**Data:**



PRIMARIA A FOST CERTIFICATĂ ISO 9001-2008  
PRIVIND SISTEMUL DE MANAGEMENT AL  
CALITĂȚII ÎN URMA AUDITULUI DE  
CERTIFICARE DE CĂTRE ORGANISMUL  
ACREDITAT PENTRU CERTIFICAREA  
SISTEMELOR DE MANAGEMENT AL CALITĂȚII  
SR EN 45012 "AFROD"

Bd. Banu Manta nr. 9, Sectorul 1 București; 011222

Tel. +40-21-319.10.13; Fax: +40-21-319.10.06

Email: [registratura@primarias1.ro](mailto:registratura@primarias1.ro)

<http://www.primariasector1.ro>

Ca urmare a cererii adresate de S.C. Restaurant Gargantua SRL cu adresa în Str. Popa Nan nr.15, parter, ap.1, Sector 2, București, înregistrată la nr. 53716/21.12.2018, completată cu nr.3501/29.01.2019, în conformitate cu prevederile Legii nr.350/2001 privind amenajarea teritoriului și urbanismul, cu modificările și completările ulterioare, se emite următorul:

AVIZ NR. 17/14.02.2019  
PENTRU

**PUD – STR. MĂGURA SLĂTIOAREI NR. 4 - SECTOR 1**  
**Construire locuință individuală S+P+2E**

**GENERAT DE IMOBILUL:** În suprafață de 178,00 mp din acte ( 163,00m din documentația cadastrală), proprietate privată conform mențiunilor din Extrasul de Carte Funciară nr.218606, eliberat la data de 20.08.2018.

**INIȚIATOR:** S.C. RESTAURANT GARGANTUA S.R.L.

**PROIECTANT:** S.C. VERTIGO CONSULTING S.R.L.

**SPECIALIST CU DREPT DE SEMNATURĂ RUR:** arh. Maria Luiza Budescu (RUR: D, E)

**AMPLASARE, DELIMITARE, SUPRAFAȚĂ ZONĂ STUDIATĂ ÎN PUD:** Zona studiată prin PUD include parcelele învecinate imobilului care a generat documentația, delimitată astfel: Nord- Str. Constantin Buzdugan nr. 17; Est- Str. Troțușului nr.35, V- artera de circulație Str. Constantin Buzdugan; Sud- artera de circulație Str. Măgura Slătioarei.

**PREVEDERI PUG/ PUZ APROBATE ANTERIOR:** Conform PUG - MB și Regulamentului Local de Urbanism al Municipiului București, aprobate cu HCGMB nr. 269/2000, cu completările ulterioare, amplasamentul este cuprins în subzona funcțională: **L2a** - locuințe individuale și colective mici realizate pe baza unor lotizări anterioare cu P-P+2 niveluri, situate în afara zonei protejate. Indicatorii urbanistici reglementați: POTmax.=45 %, CUTmax.= 0,9 mp ADC/mp teren pentru P+1E, CUTmax.=1,3 mp ADC/mp teren pentru P+2E. Se admite mansardarea clădirilor existente având o șarpanta cu panta de 45 grade, cu o suprafață de maxim 60% din aria construită la sol a clădirii. Imobilul nu se află pe Lista Monumentelor Istorice, publicată în M.O. nr. 113 din 15.02.2016 sau la mai puțin de 100m față de imobile aflate pe această listă, conform informațiilor din Certificatul de urbanism nr.1122/96/M/13332 din 23.07.2018.

**Retragerea minimă față de aliniament** – se mențin retragerile din planurile inițiale de lotizare care variază de la lotizare la lotizare între dispunerea clădirilor pe aliniament și retrageri de circa 3,0-4,0 metri;

**Retragerea minimă față de fața de limitele laterale** – clădirile se vor cupla respectând sistemul existent pe o adâncime care nu va depăși **15 metri** de la aliniament, cu o retragere față de limita laterală opusă a parcelei egală cu jumătate din înălțimea la cornișă, dar nu mai puțin de **3.0 metri**;

**Retragerea față de limita posterioară a terenului** – retragerea față de limita posterioară a parcelei va fi determinată de aliniamentul posterior al lotizării care va putea fi depășit numai pentru extinderi în suprafața de maxim **12.0 mp.** construiți la sol (pentru îmbunătățirea dotării cu încăperi sanitare) și numai în cazul în care distanța față de limita posterioară va rămâne egală cu jumătate din înălțime, dar nu mai puțin de **5.0 metri**;

**PREVEDERI PUD - PROPUSE:**

**Retrageri minime față de limitele laterale - dreapta** – 3,00m, **stânga** – la aliniamentul strazii Constantin Buzdugan.

**Retrageri minime față de limita posterioară** – 2,00m.

**Construcția și anexa parter se va amplasa cu respectarea specificațiilor planului de reglementări vizat spre neschimbare.**

**CIRCULAȚII ȘI ACCESE:** Parcare și gararea autovehiculelor vor respecta „Normele privind asigurarea numărului minim de locuri de parcare pentru noile construcții și amenajări autorizate pe teritoriul Municipiului București și a prospectelor necesare unei corecte funcționări a arterelor de circulație” aprobate prin HCGMB nr. 66/2006. Accesul auto se va realiza din str. Măgura Slătioarei și accesul pietonal din str. Constantin Buzdugan, conform avizului Comisiei Tehnice de Circulație nr. 23625/11.01.2019.

**ECHIPARE TEHNICO-EDILITARĂ:** Este obligatorie racordarea construcțiilor la rețelele publice de alimentare cu apă, canalizare, energie electrică. Studiu de rețele însoțit de ing. Alina Maria Anca V.U.I. Mareș.

Documentația este însoțită de ilustrare volumetrică însoțită de arh. Laur Lupescu Soare și studiu de însorire însoțit de arh. Simona Elena Văleanu.

În urma ședinței Comisiei tehnice de amenajare a teritoriului și urbanism nr. 1/31/22.01.2019, se avizează favorabil Planul urbanistic de detaliu.

Prezentul aviz este un aviz tehnic și poate fi folosit numai în scopul aprobării P.U.D.

Elaboratorul și beneficiarul PUD răspund pentru exactitatea datelor și veridicitatea înscrisurilor cuprinse în PUD care face obiectul prezentului aviz, în conformitate cu art. 63 alin. (2) litera g) din Legea nr. 350/ 2001 privind amenajarea teritoriului și urbanismul, cu modificările și completările ulterioare.

Documentația tehnică pentru autorizarea executării lucrărilor de construire (DTAC) se poate întocmi numai după aprobarea P.U.D. și cu obligativitatea respectării întocmai a prevederilor acestuia.

Prezentul aviz este valabil de la data emiterii sale pe toată durata de valabilitate a certificatului de urbanism nr.1122/96/M/13332 din 23.07.2018, emis de Primăria Sectorului 1 al Municipiului București. În cazul neadoptării documentației PUD în plenum Consiliului Local al Sectorului 1, în termenul de valabilitate al acestuia, procedura trebuie reluată. După aprobare, acesta rămâne valabil atâta timp cât Hotărârea de aprobare este în vigoare.

ARHITECT SEF  
Ciobanu Opreșcu Olivia Ana

Șef birou,  
Raluca Mihaela Epifan

Întocmit,  
Alina Miru



PRIMĂRIA A FOST CERTIFICATĂ ISO 9001:2008  
PRIVIND SISTEMUL DE MANAGEMENT AL  
CALITĂȚII ÎN URMA AUDITULUI DE  
CERTIFICARE DE CĂTRE ORGANISMUL  
ACREDITAT PENTRU CERTIFICAREA  
SISTEMELOR DE MANAGEMENT AL CALITĂȚII  
SR EN 45012 "AEROQ"

Bd. Banu Manta nr. 9, Sectorul 1 București; 011222

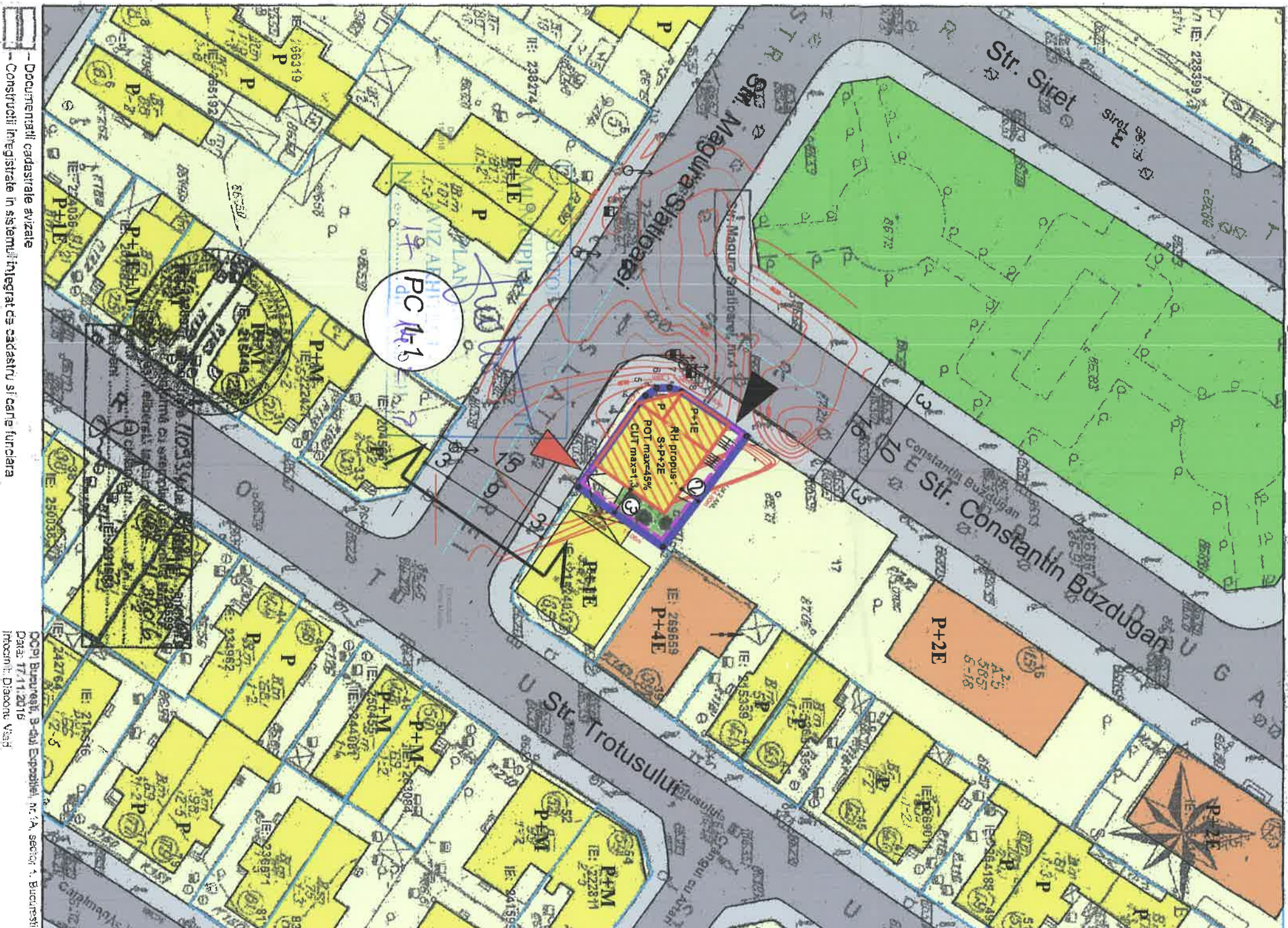
Tel. +40-21-319.10.13; Fax: +40-21-319.10.06

Email: [registratura@primariasector1.ro](mailto:registratura@primariasector1.ro)

<http://www.primariasector1.ro>



PLAN CADASTRAL, SCARA 1:500 aferent imobilului situat in  
Str. Magura Slatoarei, nr.4, sector 1, Bucuresti.

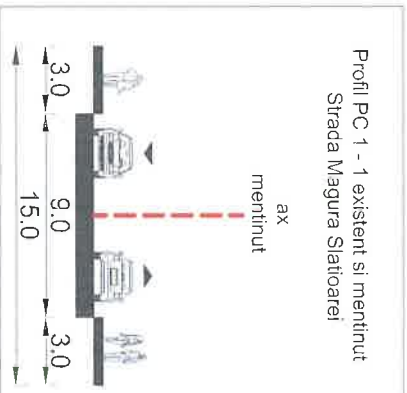


OCPI Bucuresti, 3-doi Expositiei, nr.1A, sector 1, Bucuresti;  
Data: 17.11.2016  
Inlocuiri: Diaconu, Vlasii

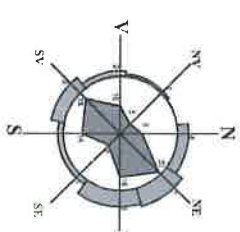
Inventar de coordonate  
(Sistem de coordonate STEREO 70)

Nr. Pct.	Coordonate pct.de contur		Lungimi laturi D(i,i+1)
	Y [m]	X [m]	
1	329848.153	584660.825	14.80
2	329839.313	584672.691	11.06
3	329830.273	584666.327	10.73
4	329836.471	584657.573	1.42
5	329837.400	584656.501	1.43
6	329838.593	584655.705	1.38
7	329839.969	584655.644	1.34
8	329841.239	584656.057	8.40

Suprafata masurata = 163mp  
Suprafata din acte = 178mp



PLAN URBANISTIC DE DETALIU  
STR. MAGURA SLATOAREI NR. 4



LEGENDA

- LIMITA TEREN CE A GENERAT PUD
- LIMITA PARCELE conf. plan vizat OCPI
- CIRCULATIE AUTO
- CIRCULATIE PIETONALA
- LOCUIRE INDIVIDUALA
- LOCUIRE INDIVIDUALA

PROPUNERE

- EDIFICABIL. MAXIM PROPOS:  
S+P+2E
- LIMITA SUBSOL
- TERASA PESTE SUBSOL
- ACCES AUTO
- ACCES PIETONAL

REGLEMENTARI PROPUSE  
BILANT TERITORIAL

- FUNCTIUNE: LOCUINTA INDIVIDUALA
- POT max = 45 %
- CUT max = 1,3
- Regim de inaltime: S+P+2E
- H max = 10m
- S teren = 178 mp (cf acte proprietate) (100%)
- (163mp cf masuratori cadastrale)
- S construita = 80 mp (45%)
- S spatiu verzi = 53 mp (30%)
- S circulatii auto si pietonale = 45 mp (25%)

In cazul masuradelor se admite o depasire a CUT proportionala cu suplinimentarea ADC cu maxim 6,6 din AC.

Numar total locuri parcare asigurate in incinta (subsol): 2



SC. VERTIGO CONSULTING SRL Strada Lucea nr. 13, zona Fundulea, sector 1, Bucuresti		Beneficiar: SC RESTAURANT GARGANITUA SRL		Nr. Proiect: 07-005	
Arh. urb. Mariana-Luiza Budescu		Adresa: Strada Magura Slatoarei nr.4, sect. 1, Bucuresti		Faza: P.U.D.	
Verificat		Data: dec 2018		PLAN REGLEMENTARI	
Proiectat		Scara 1:500		Plansa nr.	
Desenat		Ing. urb. Oana Stoica		Data	
Verificat		Ing. urb. Oana Stoica		Data	



**SECTORUL 1 AL MUNICIPIULUI BUCUREȘTI**  
**BIROU REGLEMENTĂRI URBANISTICE ȘI ARHIVĂ**  
Nr. E/1951/18.02.2019

**Raport de specialitate**  
privind aprobarea Planului Urbanistic de Detaliu  
pentru construcții definitive pe teren proprietate privată  
situat în Sectorul 1 al Municipiului București

Prezentul Raport de specialitate se emite în conformitate cu prevederile Legii administrației publice locale nr. 215/2001, cu modificările și completările ulterioare și ale Legii 350/2001 privind amenajarea teritoriului și urbanismul, cu modificările și completările ulterioare.

Conform prevederilor art. 48 al Legii nr. 350/2001 privind amenajarea teritoriului și urbanismul, cu modificările și completările ulterioare, planul urbanistic de detaliu are caracter de reglementare specifică pentru o parcelă în relație cu parcelele învecinate. Planul urbanistic de detaliu nu poate modifica planurile de nivel superior.

**PUD – STR. MĂGURA SLĂTIOAREI NR.4 - SECTOR 1**  
**Construire locuință individuală S+ P+2E**

Imobilul care a generat documentația de urbanism este compus din teren în suprafață de 178,00 mp din acte, proprietate privată. Amplasamentul este cuprins conform PUG - MB și Regulamentului Local de Urbanism al Municipiului București, aprobate cu HCGMB nr. 242/2015 cu completările ulterioare, amplasamentul este cuprins în subzona funcțională: **I.2a** - locuințe individuale și colective mici realizate pe baza unor lotizări anterioare cu P-P+2 niveluri, situate în afara zonei protejate. Indicatorii urbanistici reglementați: POTmax.=45 %, CUTmax.= 0,9 mp ADC/mp teren pentru P+1E, CUTmax.=1,3 mp ADC/mp teren pentru P+2E. Se admite mansardarea clădirilor existente având o șarpanta cu panta de 45 grade, cu o suprafață de maxim 60% din aria construită la sol a clădirii. Imobilul nu se află pe Lista Monumentelor Istorice, publicată în M.O. nr. 113 din 15.02.2016 sau la mai puțin de 100m față de imobile aflate pe această listă, conform informațiilor din Certificatul de urbanism nr.1122/96/M/13332 din 23.07.2018.

Parcarea se rezolvă în incintă proprie, conform Aviz Comisia Tehnică de Circulație PMB nr. 23625/11.01.2019.

Construcția propusă se va racorda la rețelele tehnico edilitare conform Studiu de rețele însoțit de ing. Alina Maria Anca V.U.I. Mareș.

Documentația este însoțită de ilustrare volumetrică însoțită de arh. Laur Lupescu Soare și studiu de însorire însoțit de arh. Simona Elena Vălcănu.

Pentru documentația PUD – **Str. Măgura Slătioarei nr.4**, s-a emis Avizul Arhitectului Șef nr. 17 din 14.02.2019

Planul urbanistic de detaliu **Str. Măgura Slătioarei nr.4**, este instrumentul de proiectare urbană care detaliază modul specific de construire în raport cu funcționarea zonei și cu identitatea arhitecturală a acesteia, în baza unui studiu de specialitate, retragerile față de limitele laterale și posterioare ale parcelei, modul de ocupare a terenului, accesul auto și pietonal, conformarea arhitectural-volumetrică.

Consultarea publică s-a efectuat în conformitate cu prevederile Ordinului Nr. 2701 din 30 decembrie 2010 pentru aprobarea Metodologiei de informare și consultare a publicului cu privire la elaborarea sau revizuirea planurilor de amenajarea teritoriului și de urbanism și a H.C.L S.1. 259/21.12.2016 prin care s-a aprobat Regulamentul local de implicare a publicului în elaborarea sau revizuirea planurilor de urbanism și de amenajarea teritoriului ce intră în competența de aprobare a Consiliului Local al sectorului 1 București.

Proiectul de hotărâre privind aprobarea Planului Urbanistic de Detaliu (PUD) sus menționat, împreună cu anexele sale: Avizul Arhitectului Șef și Planurile de reglementări vizate spre neschimbare, însoțit de Raportul de specialitate al Arhitectului - Șef și Raportul Informării și Consultării Publicului, se supune dezbaterii Consiliului Local al Sectorului 1 București, în conformitate cu prevederile Art. 45 - alin. 2. lit. e, Art. 36 - alin. 2-lit. c și Art. 36- alin. 5 - lit.c din Legea Administrației Publice Locale Nr. 215/2001, republicată.

**ARHITECT ȘEF**  
**Cloabău Opreșcu Olivia Ana**

**Șef birou ,**  
**Raluca Mihaela Epifan**

**Întocmit,**  
**Alina Miru**



PRIMARIA A FOST CERTIFICATĂ ISO 9001-2008  
PRIVIND SISTEMUL DE MANAGEMENT AL  
CALITĂȚII ÎN URMA AUDITULUI DE  
CERTIFICARE DE CĂTRE ORGANISMUL  
ACREDITAT PENTRU CERTIFICAREA  
SISTEMELOR DE MANAGEMENT AL CALITĂȚII  
SR EN 45012 "AFRO"

Bd. Banu Manta nr. 9, Sectorul 1 București; 011222  
Tel. +40-21-319.10.13; Fax: +40-21-319.10.06  
Email: [registratura@primariasl.ro](mailto:registratura@primariasl.ro)  
<http://www.primariasector1.ro>

## EXPUNERE DE MOTIVE

Având în vedere Legea administrației publice locale nr. 215/2001, cu modificările și completările ulterioare, și Legii 350/2001 privind amenajarea teritoriului și urbanismul, cu modificările și completările ulterioare, se emite prezenta **Expunere de motive**:

Amplasamentul ce face obiectul reglementării urbanistice este situat în intravilanul Sectorul 1 al Municipiului București.

Conform prevederilor art. 48 al Legii nr. 350/2001 privind amenajarea teritoriului și urbanismul, cu modificările și completările ulterioare, planul urbanistic de detaliu are caracter de reglementare specifică pentru o parcelă în relație cu parcelele învecinate. Planul urbanistic de detaliu nu poate modifica planurile de nivel superior.

Planul urbanistic de detaliu **Str. Măgura Slătioarei nr.4**, este instrumentul de proiectare urbană care detaliază modul specific de construire în raport cu funcționarea zonei și cu identitatea arhitecturală a acesteia, în baza unui studiu de specialitate, retragerile față de limitele laterale și posterioare ale parcelei, modul de ocupare a terenului, accesul auto și pietonal, conformarea arhitectural-volumetrică.

Proiectul de hotărâre privind aprobarea Planului Urbanistic de Detaliu (PUD) **Str. Măgura Slătioarei nr.4**, sector 1, împreună cu anexele sale Avizul Arhitectului Șef nr. *17/14.02.2019* și Planul de reglementări vizat spre neschimbare, însoțit de Raportul de specialitate al Arhitectului - Șef nr. *E/1751/18.02.2019*, emis în vederea fundamentării deciziei Consiliului Local al Sectorului 1 București, Expunerea de motive a Primarului Sectorului 1 al Municipiului București, pentru aprobarea PUD, se supune dezbaterii Consiliului Local al Sectorului 1 București, în temeiul prevederilor art. 45 alin. (2) lit. e), art. 81, alin. (2), lit. i), din Legea administrației publice locale nr. 215/2001, republicată

În scopul de mai sus, prezentăm spre dezbateri alăturatul proiect de hotărâre.

Primarul Sectorului 1 al Municipiului București  
Delegare de atribuții conform art. 112 din  
Legea nr. 215/2001

Administratorul public al Sectorului 1 al Municipiului București,  
**PETRUȚA ULMEANU**

Șef Serviciu Legislație, Spații cu altă destinație decât cea de locuință,  
**Beatrice Moja**

Director Direcția Juridică,  
**Iacob Mihaela Ana**

Redactat,  
**Alina Miru**



PRIMĂRIA A FOST CERTIFICATĂ ISO 9001:2008  
PRIVIND SISTEMUL DE MANAGEMENT AL  
CALITĂȚII ÎN URMA AUDITULUI DE  
CERTIFICARE DE CĂTRE ORGANISMUL  
ACREDITAT PENTRU CERTIFICAREA  
SISTEMELOR DE MANAGEMENT AL CALITĂȚII  
SR EN 45012 "AFRQ"

Bd. Banu Manta nr. 9, Sectorul 1 București; 011222  
Tel. +40-21-319.10.13; Fax: +40-21-319.10.06  
Email: [registratura@primariasector1.ro](mailto:registratura@primariasector1.ro)  
<http://www.primariasector1.ro>

**DOCUMENTUL DE PLANIFICARE  
A PROCESULUI DE INFORMARE ȘI CONSULTARE A PUBLICULUI**

**DOCUMENTAȚIE P.U.D.**

Adresa: **Str. Măgura Slătioarei nr.4**  
**Construire locuință individuală S+P+2E**

Art.10. – Documentul de planificare a procesului de informare și consultare a publicului în baza căruia se desfășoară procesul de participare cuprinde următoarele informații:

a) modalitatea prin care vor fi anunțați cei interesați și cei potențiali afectați referitor la inițierea procesului de elaborare a planului de urbanism sau amenajare a teritoriului și de schimbările propuse.

---

**Afișare pe site; Panou consultarea populației; Anunț intenție.**

---

**Declarație de exonerare cu încheierea de autentificare nr. 1242/14.11.2018**

---

b) modalitatea prin care li se va oferi ocazia celor afectați sau interesați de a discuta propunerea cu inițiatorul și proiectantul și de a-și exprima rezerve, a formula observații sau a sesiza probleme legate de propunerile din planul de urbanism sau amenajare a teritoriului, înainte de supunerea spre avizarea autorităților competente

---

**La sediul primăriei**

---

c) calendarul propus de inițiator pentru îndeplinirea obligațiilor de informare și consultare a publicului

---

**21.12.2018- 21.01.2019**

---

d) datele de contact ale reprezentantului proiectantului, responsabil cu informarea și consultarea publicului

**S.C. VERTIGO CONSULTING S.R.L. - arh. Maria Luiza D. Budescu (RUR: D, E)**

---

**Șef Birou,  
Raluca Mihaela Epifan**



**Întocmit,  
Alina Miru**



PRIMARIA A FOST CERTIFICATĂ ISO 9001:2008  
PRIVIND SISTEMUL DE MANAGEMENT AL  
CALITĂȚII ÎN URMA AUDITULUI DE  
CERTIFICARE DE CĂTRE ORGANISMUL  
ACREDITAT PENTRU CERTIFICAREA  
SISTEMELOR DE MANAGEMENT AL CALITĂȚII  
SR EN 45012 "AFROQ"

Bd. Banu Mană nr. 9, Sectorul 1 București; 011222  
Tel. +40-21-319.10.13; Fax: +40-21-319.10.06  
Email: [registratura@primarias1.ro](mailto:registratura@primarias1.ro)  
<http://www.primariasector1.ro>

**RAPORTUL INFORMĂRII ȘI CONSULTĂRII PUBLICULUI**  
**DOCUMENTAȚIE P.U.D.**

Adresa:

**Str. Măgura Slătioarei nr.4**

**Construire locuință individuală S+P+2E**

**METODE DE INFORMARE UTILIZATE**

Art.11 - Raportul informării și consultării publicului, care fundamentează decizia consiliului local de adoptare sau neadoptare a planului de urbanism sau amenajare a teritoriului cuprinde:

a) detalii privind tehnicile și metodele utilizate de solicitant pentru a informa și a consulta publicul:

**Afișare pe site; Panou consultarea populației; Anunț intenție.**

**Declarație de exonerare cu încheierea de autentificare nr. 1242/14.11.2018**

1. datele și locurile tuturor întâlnirilor la care cetățenii au fost invitați să dezbată propunerea solicitantului  
**La sediul primăriei**

2. conținutul, datele de transmitere prin poșta și numărul trimiterilor poștale, inclusiv scrisori, invitații la întâlniri, buletine informative și alte publicații

**Afișare pe site; Panou consultarea populației; Anunț intenție.**

**Declarație de exonerare cu încheierea de autentificare nr. 1242/14.11.2018**

3. numărul persoanelor care au participat la acest proces

**2 (două)**

b) un rezumat al problemelor, observațiilor și rezervelor exprimate de public pe parcursul procesului de informare și consultare, inclusiv

**Observații înregistrate sub nr. 54150/28.12.2018**

1. modul în care solicitantul a rezolvat, intenționează să rezolve sau se va ocupa de problemele, observațiile și rezervele exprimate de public

**Nu este cazul**

2. probleme, observații și rezerve pe care inițiatorul planului de urbanism sau amenajare a teritoriului nu poate sau nu e dispus să le rezolve, împreună cu motivația acestui lucru

**Răspuns argumentat înregistrat sub nr. 3501/29.01.2019**

3. orice alte informații considerate necesare pentru a susține preluarea sau nepreluarea propunerilor

**Nu este cazul**

**Șef Birou,  
Raluca Mihaela Epifan**



**Întocmit,  
Alina Miru**



Bd. Banu Manta nr. 9, Sectorul 1 București; 011222  
Tel. +40-21-319.10.13; Fax: +40-21-319.10.06

Email: [registratura@primariasl.ro](mailto:registratura@primariasl.ro)

<http://www.primariasector1.ro>



PRIMARIA A FOST CERTIFICATĂ ISO 9001:2008  
PRIVIND SISTEMUL DE MANAGEMENT AL  
CALITĂȚII ÎN URMA AUDITULUI DE  
CERTIFICARE DE CĂTRE ORGANISMUL  
ACREDITAT PENTRU CERTIFICAREA  
SISTEMELOR DE MANAGEMENT AL CALITĂȚII  
SR EN 45012 "AFROD"